





































LEGENDA




TERRITORIO URBANIZZATO

-  Ambiti urbani storici (Art. 36 RUE)
-  AS_1, Tessuti urbani storici (Art. 36 RUE)
-  AS_2, Tessuti urbani di impianto storico (Art. 36 RUE)
-  AS_3, Tessuti urbani storici da riqualificare (Art. 36 RUE)
-  AS_3, con disciplina particolare (art.36 RUE)
-  AC_0, Aree di interesse ambientale in ambiti residenziali ad assetto urbanistico consolidato (Art. 37 RUE)
-  AC_1, Aree residenziali ad assetto urbanistico consolidato (Art. 38 RUE)
-  AC_1, con disciplina particolare (Art. 38 RUE)
-  Lotto soggetto a specifica norma comma 4 art. 38
-  Strade private
-  Area disciplinata dal comma 4 bis dell'art. 38
-  AC_2, Aree edificabili per funzioni prevalentemente residenziali sulla base di piani urbanistici attuativi in corso di attuazione (Art. 39 RUE)
-  AC_2, con disciplina particolare (Art. 39 RUE)
-  AC_3, Aree di trasformazione per usi residenziali (Art. 40 RUE)
-  AC_3, con disciplina particolare (Art. 40 RUE)
-  AP_0, Aree di interesse ambientale in ambiti produttivi ad assetto urbanistico consolidato (Art. 41 RUE)
-  AP_1, Aree produttive ad assetto urbanistico consolidato (Art. 42 RUE)
-  AP_2, Aree con destinazione terziaria, direzionale, commerciale, ricettiva ad assetto urbanistico consolidato (Art. 43 RUE)
-  AP_2, con disciplina particolare (Art. 43 RUE)
-  AP_3, Aree edificabili per funzioni prevalentemente produttive sulla base di piani urbanistici in corso di attuazione (Art. 44 RUE)
-  AP_4, Aree di trasformazione per usi produttivi (Art. 45 RUE)
-  AP_4, con disciplina particolare (Art. 45 RUE)
-  AP_5, Aree per impianti di rottamazione e per impianti di lavorazione inerti (Art. 46 RUE)
-  AG/U, Attrezzature privato di interesse generale in ambito urbano (Art. 47 RUE)
-  DOT_S, Attrezzature di servizio esistenti (Art. 64 RUE)
-  DOT_V, Verde pubblico esistente (Art. 63 RUE)
-  P, Parcheggi pubblici esistenti (Art. 66 RUE)
-  URB, Attrezzature tecnologiche esistenti (Art. 65 RUE)
-  Centro abitato (Art. 70 PSC)






TERRITORIO RURALE

-  ADS, Ambiti agricoli a disciplina speciale (Art. 52ter RUE)
-  AVN, Aree di valore naturale ed ambientale (Art. 48,49 RUE)
-  AVA, Ambiti ad alta vocazione agricola (Art. 48,50 RUE)
-  ARP, Ambiti agricoli di rilievo paesaggistico (Art. 48,51 RUE)
-  AG/R, Attrezzature private di interesse generale in territorio rurale (Art. 52bis RUE)
-  Aree per la realizzazione di interventi idraulici (Art. 52 NTA PSC)
-  Casse di espansione (Art. 53 NTA PSC)




















INFRASTRUTTURE PER LA MOBILITA'

-  M, Infrastrutture viarie e ferroviarie
-  Linea ferroviaria
-  Impianti di distribuzione carburanti esistenti (Art. 68 RUE)





DOTAZIONI TERRITORIALI ESISTENTI (Art. 64 RUE)


-  I Attrezzature per l'istruzione
-  S Attrezzature ed impianti sportivi
-  H Attrezzature socio-sanitarie
-  I Attrezzature di interesse comune
-  R Attrezzature religiose e servizi annessi

ATTREZZATURE TECNOLOGICHE ESISTENTI (Art. 65 RUE)






-  A Acquedotti
-  B Pista per Mountain Bike
-  C Cimitero
-  D Depuratori
-  E Cabina gas, elettrica, ecc...
-  F Impianto di fitodepurazione
-  G Gattile
-  I Isola ecologica
-  L Pompa di sollevamento delle fognature
-  M Magazzino/deposito
-  N Impianto idrovoro - Consorzio della Bonifica Renana
-  O Antenna ENAV - Radiofaro per il corridoio di avvicinamento a la pista aeroportuale
-  P Pozzi acquedottistici
-  R Discarica
-  S Poligono di tiro
-  T Impianti di telecomunicazione
-  V Vasca di laminazione
-  Z Canile
-  E Centrale elettrica

FASCE DI RISPETTO

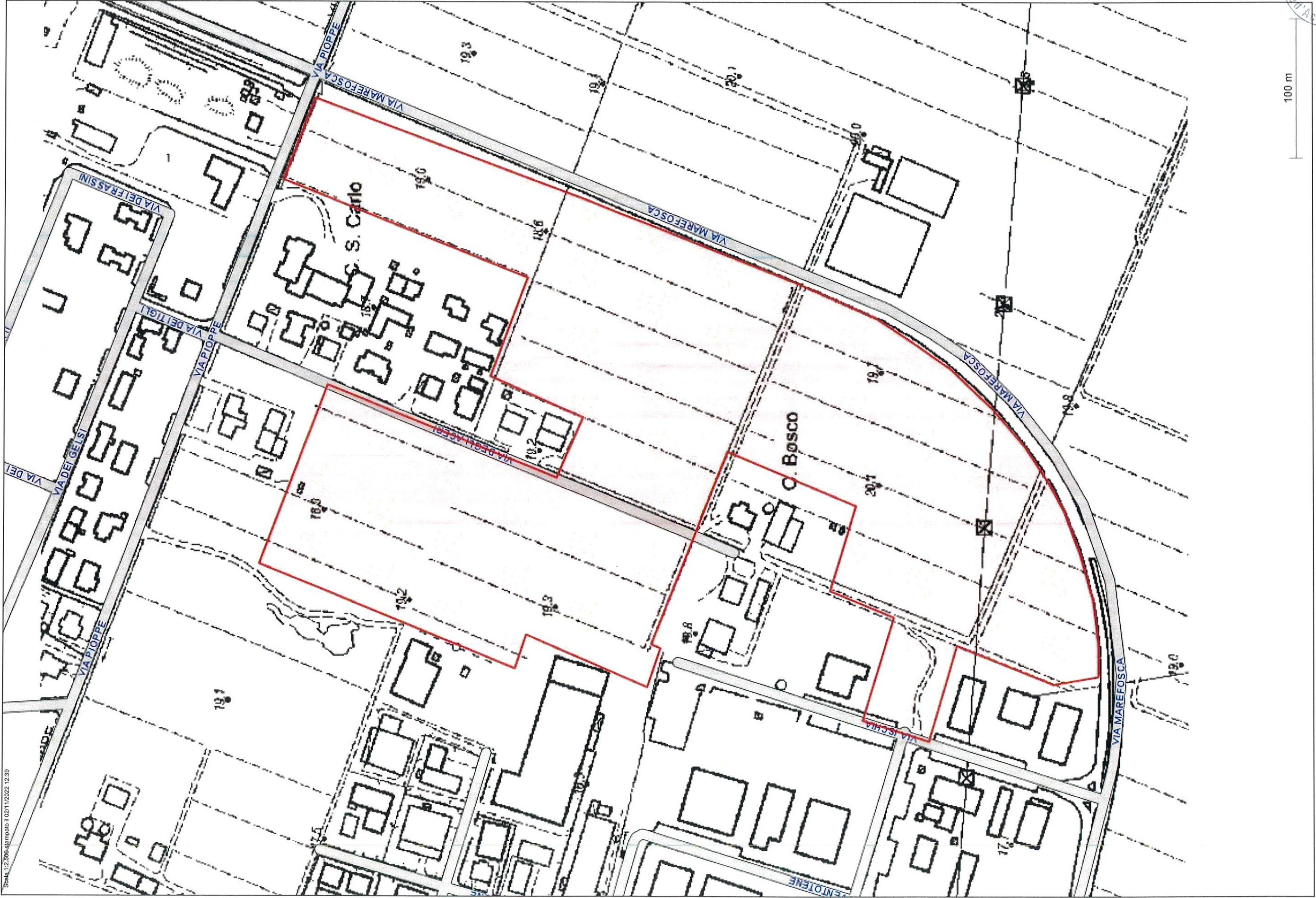
-  cimiteriali (art.76 PSC)
-  depuratori (art. 75 PSC)
-  ferroviari (art. 71 PSC)
-  stradali (art. 70 PSC)

-  Edifici di interesse storico-architettonico (Art. 17-18 NTA PSC)

TERRITORIO URBANIZZABILE DEL PSC

-  ARS - Aree di possibile trasformazione urbana per usi residenziali e/o servizi (Art. 32 NTA PSC)
-  ARR - Aree di possibile trasformazione urbana per usi residenziali (Art. 33 NTA PSC)
-  APR - Aree di possibile trasformazione urbana per usi produttivi (Art. 34 NTA PSC)
-  APC - Aree di possibile trasformazione urbana per usi terziario-commerciali (Art. 35 NTA PSC)
-  DOT_E - Dotazioni ecologiche (Art. 64 NTA PSC)

-  --- Confine comunale



Scala 1:2.500 aggiornata il 02/11/2022 12:39

100 m

